

5 2012
ročník 46

Životné prostredie

Revue pre teóriu a starostlivosť o životné prostredie

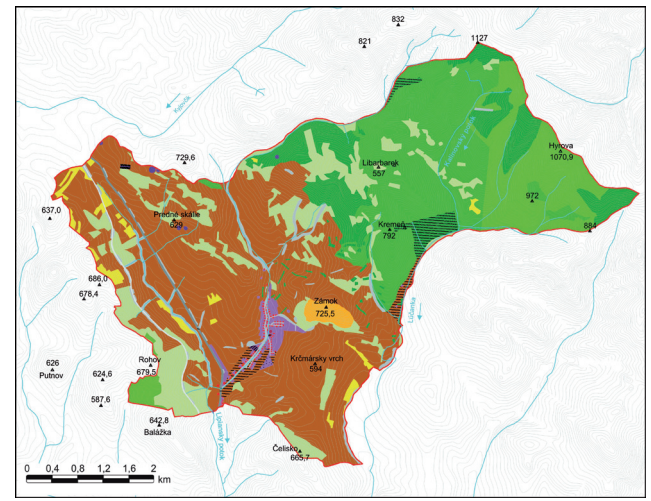


Životné prostredie

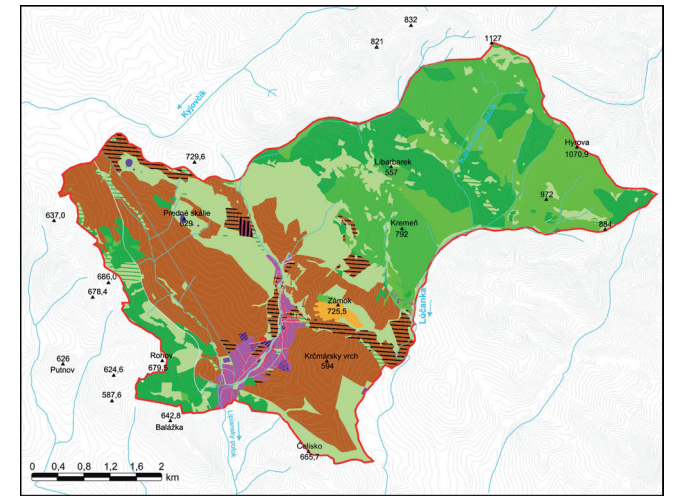
vydáva Ústav krajinnej ekológie SAV

ISSN 0044-4863

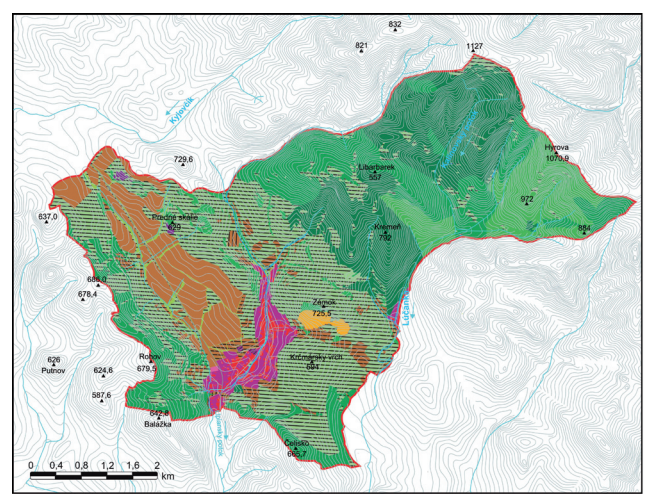
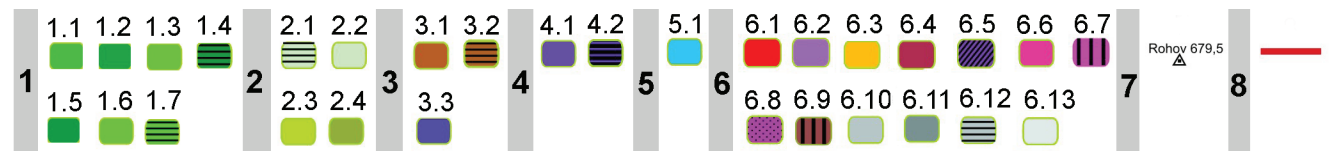
EV 3187/09



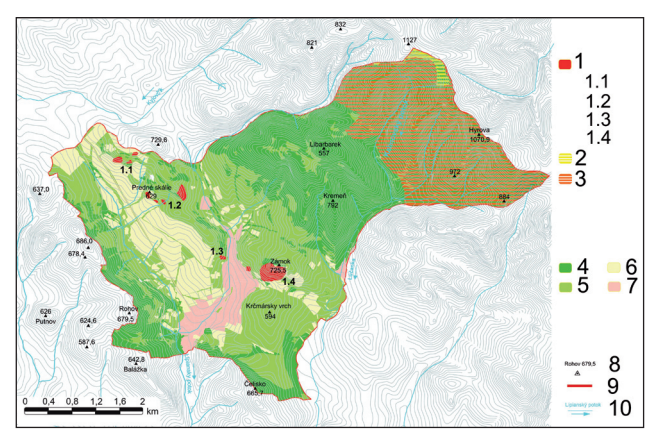
Obr. I. Druhotná krajinná štruktúra obce Kamenica v roku 1822. Autor: M. Drábová (2012)



Obr. II. Druhotná krajinná štruktúra obce Kamenica v roku 1957. Autor: M. Drábová (2012)



Obr. III. Druhotná krajinná štruktúra obce Kamenica v roku 2011. Autor: M. Drábová (2012)



Obr. IV. Chránené územia prírody obce Kamenica. Autor: M. Drábová

Legenda: **Chránené územia:** 1 – Prírodná pamiatka Bradlové pásmo: 1.1 – Zadné skálie, 1.2 – Predné skálie, 1.3 – Balentova skáľka, 1.4 – Hradný vrch, 2 – Národná prírodná rezervácia Čergovský Minčol, 3 – Územie európskeho významu Čergovský Minčol; **Ostatné značky:** 4 – stromová a krovinová vegetácia, 5 – trávno-bylinné porasty, 6 – poľnohospodárske kultúry, 7 – sídla a ostatné zastavané plochy, 8 – výškový bod (m n. m.), 9 – hranica obce, 10 – vodný tok